


































II MARXA DELS MONESTIRS

Caminada popular - marxa de regularitat



C. E. Els Blaus

Sortida del monestir de Pedralbes	
Pugem les escales i travessem el carrer Montevideo. Seguim pujant per unes escales i a dalt girem a la dreta pel carrer Gaspar Casado.	
Pocs metres després, en arribar al pas de vianants, el creuem cap a l'esquerra per entrar dins del parc de l'Oreneta.	
Anem pujant pel parc de l'Oreneta sempre per l'esquerra. Passem per unes instal·lacions on hi ha ponis.	
En arribar al parc infantil, girem cap a l'esquerra en direcció a muntanya i cap al tren de l'Oreneta.	
Pocs metres després, ALERTA!: en arribar a l'altura del "xiringuito", girem cap a l'esquerra per un petit camí que travessa una porta metàl·lica. No hem d'arribar a les vies del tren en cap moment.	
Travessem la porta metàl·lica i anem pujant per aquest camí. Quan es divideix, agafem el de l'esquerra i seguim pujant fins a desembocar al final del carrer de la Font del Lleó. Aquí girem cap a la dreta.	
Ara anem seguint el camí ample i de pujada fins a arribar a la carretera de les Aigües. Quan hi arribem, girem cap a la dreta i la seguim una curta estona.	
Passat el mirador, en el revolt següent surt un camí cap a l'esquerra, amb un pal indicador de Turó d'en Corts. L'agafem i anem pujant.	
Anem pujant pel camí estret dins del bosc. Quan som quasi a dalt, girem una mica a l'esquerra en direcció a Santa Maria de Collserola.	
Arribem a Santa Maria de Collserola , un petit altar. Ara girem a la dreta per anar a buscar l'explanada del Turó d'en Corts.	
En arribar a l'explanada, girem cap a la dreta per una pista ampla i de baixada.	
Arribem al coll de l'Espinagossa , mirador on hi ha un aparcament de cotxes.	
Ara girem cap a la dreta, per la vorera de terra i en direcció a Vallvidrera.	
Pocs metres després, creuem la carretera cap a l'esquerra, per pujar pel carrer Mont d'Orsa.	
Arribem a la plaça de les Basses d'en Barral , també coneguda com a plaça del Pi. Aquí girem cap a l'esquerra per seguir pel camí de Santa Creu d'Olorda, camí de la dreta, primer asfaltat i després de creuar una cadena ja de terra.	
Continuem per aquesta pista ampla fins a arribar a un revolt a l'esquerra, on trobem una desviació cap a la dreta, i l'agafem tot baixant.	
Deixem la desviació cap a la font de Llevallol. Continuem pel mateix camí, que després es va fent més estret i fangós entremig del bosc. Ara arribem a la font de l'Espinagossa .	
Al final d'aquest camí desemboquem en una explanada al costat d'unes cases: som al camí del pantà. Ara girem cap a la dreta per anar en direcció al pantà de Vallvidrera. Voltem per un camí tot el pantà per la dreta fins a arribar a la presa.	
Som a la presa del pantà de Vallvidrera .	
Ara continuem recte, baixem unes escales amples, passem per la casa del guarda del pantà i seguim fins a arribar a la plaça de la mina Grott	
Un cop a la plaça, agafem cap a la dreta el camí de la Llanega, ara asfaltat, i seguim en direcció a l'ermita de Santa Maria de Vallvidrera.	
Passada l'ermita, seguim pujant pel camí asfaltat fins a arribar a l' àrea de lleure de Santa Maria de Vallvidrera, on podem a fer l'esmorzar .	
Parada per a esmorzar de 25 min.	
Ara travessem l'explanada de l'àrea de lleure i continuem recte pel fondal de la Budellera. Passem per sota d'un pont i en el pont següent pugem les escales per creuar amb molt de compte la carretera de Vallvidrera. Som al conegut revolt de les Monges.	
Un cop creuada la carretera, continuem recte per una pista ampla tancada amb un cadena i un pal indicador d'itineraris de la Budellera.	
Una mica més amunt, en un revolt on hi ha uns bancs, girem cap a la dreta. Continuem per la pista ampla, amb un pal indicador de Budellera - Tibidabo.	
Més endavant, en arribar a un revolt a l'esquerra on hi ha uns bancs, deixem la pista ampla que seguim per agafar un petit corriol que surt per l'esquerra i de pujada, amb un indicador de coll de la Vinyassa.	
Arribem a un altre pal indicador que diu Font d'en Canet. La deixem per continuar recte amunt en la direcció que portem.	
En arribar a una pista, nosaltres girem cap a la dreta per un petit corriol amunt, amb un pal indicador on diu Coll de la Vinyassa.	

Una mica més amunt, sortim a una pista ampla. Ara cal girar cap a la dreta seguint el pal indicador del Coll de la Vinyassa.	
Arribem al coll de la Vinyassa . Hi podem veure una font i un banc. Ara girem cap a l'esquerra per baixar per un petit corriol tancat amb una cadena.	
Pocs metres més endavant, el corriol es bifurca. Agafem el de la dreta tot seguint el pal indicador de Font de la Salamandra - Vista Rica.	
Anem una bona estona per aquest corriol fins a sortir a la carretera del Tibidabo. En aquest punt creuem amb compte la carretera i continuem cap a l'esquerra per la petita vorera.	
En arribar a la carretera de l'Arrabassada, la seguim cap a la dreta per la petita vorera i en direcció a Barcelona.	
Poc més endavant, hi ha un petit pal indicador a terra del PR - C 38, PR - C 35 i el 171. En aquest punt girem a l'esquerra per creuar la carretera de l'Arrabassada i entrem en un petit caminet. Alerta en creuar que no hi ha pas de vianants.	
Continuem per aquest caminet fins a arribar a una explanada ampla. Ara som al coll de l'Erola - Vista Rica . Continuem recte i creuem l'explanada fins a arribar a una pista ampla.	
Girem a l'esquerra per la pista ampla, amb un pal indicador de Sant Medir - Sant Cugat, encara que el pal ens queda una mica a la dreta i no es veu.	
Continuem per aquesta pista força ampla fins a arribar a un revolt a la dreta. Aquí deixem la pista que seguim per girar cap a l'esquerra per una altra pista de baixada i tancada amb una cadena. Podem veure un rètol de la reserva natural de la Font Grogga. Més endavant la pista es va fent estreta.	
Després d'una bona estona de camí, arribem a un encreuament. Agafem el de l'esquerra tot seguint els senyals del PR.	
Una mica més endavant deixem un camí que surt per la dreta. Nosaltres continuem recte.	
En un revolt a la dreta, seguim pel PR. En arribar a un altre revolt, continuem recte tot seguint les marques del PR.	
Al final del camí desemboquem a una pista. La seguim de baixada, amb el pal indicador de Sant Medir.	
Poc després tornem a desembocar a una altra pista força ampla. Ara girem cap a la dreta seguint el pal indicador de Sant Medir. No gaire més endavant seguim també per la dreta el pal indicador de Sant Medir.	
Arribem a una cadena i ja enfilem la pujada fins a l'ermita de Sant Medir.	
Som a Sant Medir (parada de 5 minuts).	
Sortim i agafem la pista ampla cap a l'esquerra passant per davant de la font de Sant Medir.	
Després d'una estona, arribem a l'encreuament de Sant Adjutori. Nosaltres continuem recte per la pista ampla.	
Arribem a Can Borrell.	
Passada la masia, sortim a una pista, on girem cap a l'esquerra, amb un pal indicador de Pantà de Can Borrell.	
A pocs metres deixem aquesta pista per girar cap a la dreta per un petit corriol força pujador, tot seguint el PR-38.	
Anem pujant fins a trobar una desviació a la dreta. Nosaltres continuem recte amunt sense deixar els senyals del PR.	
Al final del camí, trobem un encreuament. Girem cap a la dreta sense deixar els senyals del PR-38.	
Més endavant arribem a una altra pista. Girem cap a la dreta seguint el PR-38.	
Arribem a la font de l'Ermeta . Passada la font, continuem cap a la dreta tot seguint els senyals del PR-38.	
En la propera desviació girem cap a l'esquerra, amb el pal indicador del PR-38.	
Pocs metres després, deixem el camí que surt per l'esquerra. Nosaltres continuem recte seguint els senyals del PR.	
Ara baixem per unes escales cap a un torrent i hi pugem ajudats per una cadena.	
Deixem el camí que ve per la dreta. Continuem cap a l'esquerra seguint els senyals del PR-38.	
Arribem a la font de Sant Vicenç del Bosc . Passada la font, girem cap a la dreta, tot seguint els senyals del PR.	
En arribar a una pista, girem una mica cap a l'esquerra i anem a buscar un petit caminet, seguint els senyals del PR.	
Sortim a una pista ampla, la travessem i seguim recte pels senyals del PR. Es veu un dipòsit d'aigua a la nostra dreta.	
Arribem a una carretera asfaltada; girem cap a l'esquerra seguint els senyals del PR.	
Pocs metres després, girem cap a la dreta pel carrer asfaltat vorejant el mur de xiprers del club de tennis nàtic.	
Després d'una bona estona d'anar per aquest carrer, arribem al carrer de Llaceres , on girem cap a la dreta.	
Continuem per aquest carrer fins a arribar a una rotonda. Aquí girem cap a l'esquerra seguint pel passeig Antoni Gaudí .	
Arribem a la plaça del Mil·lenari . Travessem pel pas de vianants l'avinguda Pla de Vinyet i una mica a la dreta continuem pel carrer Cèsar Martinell .	
Continuem fins a arribar a la rambla del Celler. Creuem la rotonda pel pas de vianants de la dreta. Un cop creuada, seguim una mica la Rambla del Celler cap a la dreta fins arribar Al Passeig Francesc Macià.	
Girem a l'esquerra per el Passeig Francesc Macià fins arribar al carrer Torre.	
Al carrer Torre girarem cap a l'esquerra i arribem a la Plaça del Rei, on acaba la Marxa.	